

MUNICIPALIDAD DISTRITAL DE PARIAHUANCA



DIAGNOSTICO DE LA SITUACION DE BRECHAS DE INFRAESTRUCTURA Y/O DE ACCESO A SERVICIOS DEL DISTRITO DE PARIAHUANCA - PROGRAMACION MULTIANUAL DE INVERSIONES 2021 - 2023

OFICINA DE PROGRAMACION MULTIANUAL DE INVERSIONES
PARIAHUANCA, ENERO 2020



"DIAGNOSTICO DE LA SITUACION DE BRECHAS DE INFRAESTRUCTURA Y/O DE ACCESO A SERVICIOS DEL DISTRITO DE PARIAHUANCA - PROGRAMACION MULTIANUAL DE INVERSIONES 2021 - 2023"

DIAGNOSTICO DE LA SITUACION DE BRECHAS DE INFRAESTRUCTURA Y/O DE ACCESO A SERVICIOS

1. LINEAMIENTOS

Se tiene en cuenta los lineamientos de política del Estado de manera que será coherente y pertinente la Programación Multianual de Inversiones que se determinará para el Distrito de Pariahuanca.

Entre los lineamientos tenemos:

a. Acuerdo Nacional (2002)

Políticas del Estado

Las Políticas del Estado están agrupadas en cuatro grandes Objetivos

1. Fortalecimiento de la Democracia y Estado de Derecho
2. Desarrollo con Equidad y Justicia Social
3. Promoción de la Competitividad del País
4. Afirmación de un Estado Eficiente, Transparente y Descentralizado

La Municipalidad Distrital de Pariahuanca, al intervenir en distintos aspectos está inmerso en cada uno de los objetivos de la Política del Estado.

b. Plan Bicentenario al 2021

El Plan Bicentenario se basa en la Declaración Universal de los Derechos Humanos y las Políticas del Estado del Acuerdo Nacional, está conformado por seis ejes estratégicos:

1. Eje estratégico 1: Derechos fundamentales y dignidad de las personas
2. Eje estratégico 2: Oportunidades y acceso a los servicios
3. Eje estratégico 3: Estado y gobernabilidad
4. Eje estratégico 4: Economía, competitividad y empleo
5. Eje estratégico 5: Desarrollo regional e infraestructura
6. Eje estratégico 6: Recursos naturales y ambiente

c. Políticas Generales de Gobierno

Son cinco ejes las que lo conforman:

1. Integridad y lucha contra la corrupción
2. Fortalecimiento institucional para la gobernabilidad
3. Crecimiento económico, equitativo, competitivo y sostenible
4. Desarrollo social y bienestar de la población
5. Descentralización efectiva para el desarrollo



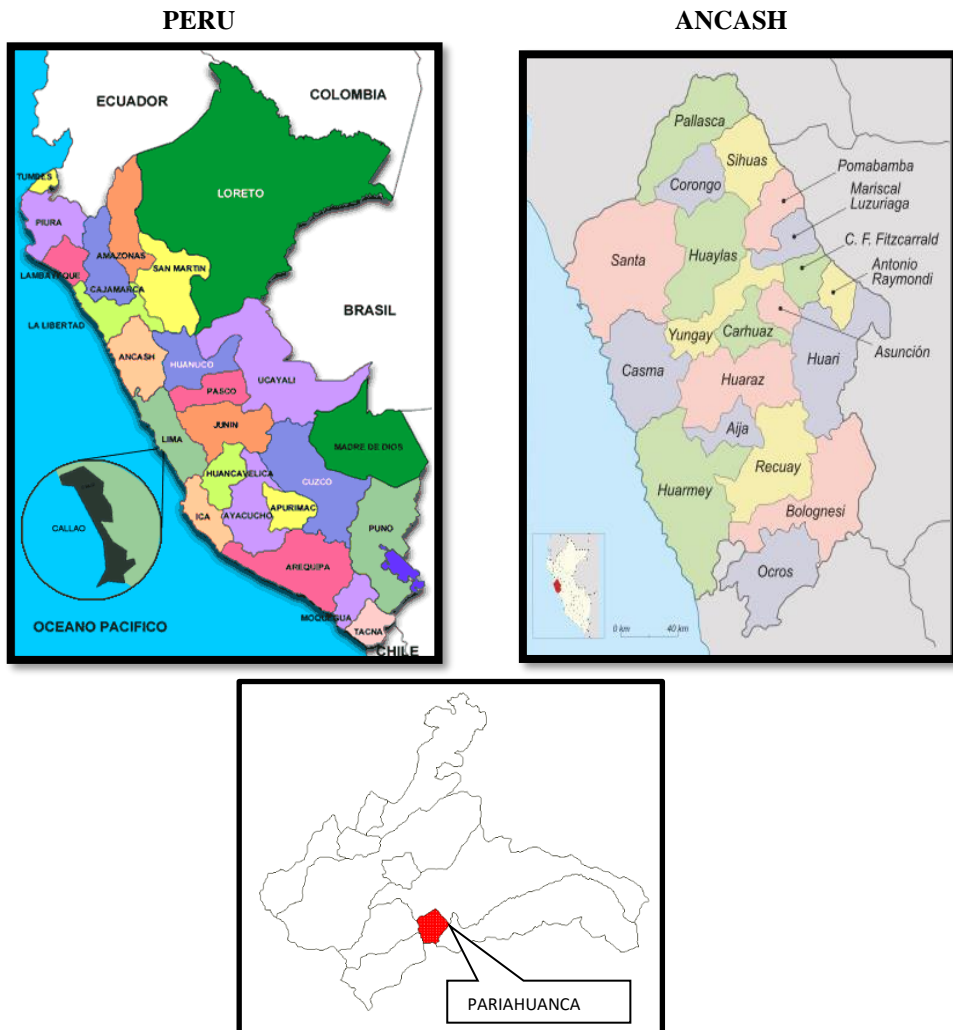


"DIAGNOSTICO DE LA SITUACION DE BRECHAS DE INFRAESTRUCTURA Y/O DE ACCESO A SERVICIOS DEL DISTRITO DE PARIAHUANCA - PROGRAMACION MULTIANUAL DE INVERSIONES 2021 - 2023"

2. ANÁLISIS DESCRIPTIVO DE LOS INDICADORES DE BRECHA IDENTIFICADOS

A) Ubicación Geográfica

Departamento : Ancash
Provincia : Carhuaz
Distrito : Pariahuanca



B) Recopilación de los Indicadores de Brecha

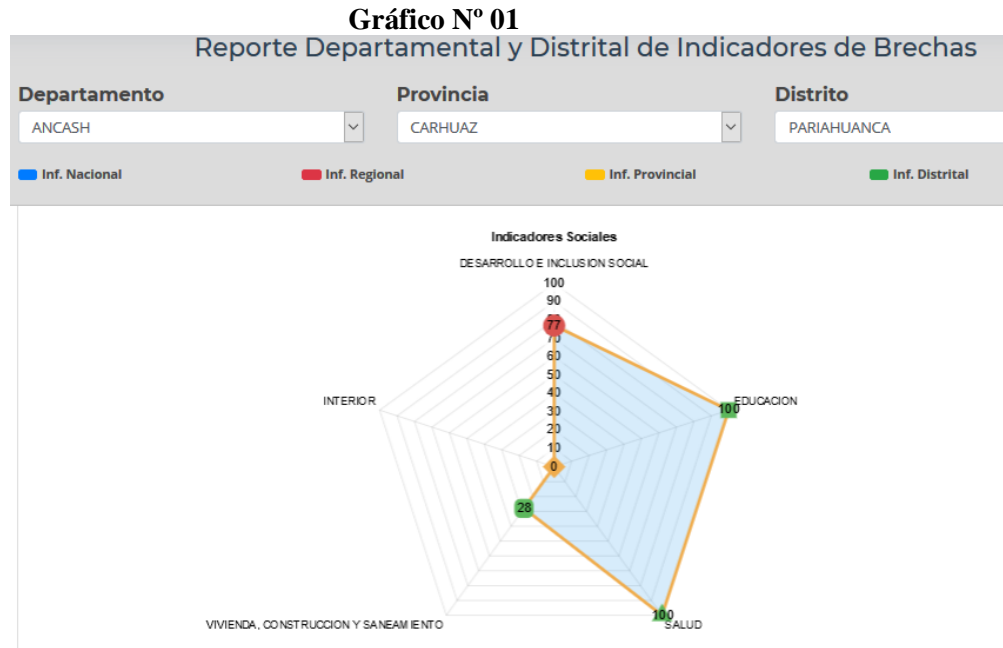
Para el distrito de Pariahuanca se han recopilado los siguientes indicadores de brecha de infraestructura y de acceso a los servicios, para ello se ha tenido en cuenta la competencia de la Municipalidad.





"DIAGNOSTICO DE LA SITUACION DE BRECHAS DE INFRAESTRUCTURA Y/O DE ACCESO A SERVICIOS DEL DISTRITO DE PARIAHUANCA - PROGRAMACION MULTIANUAL DE INVERSIONES 2021 - 2023"

Teniendo en cuenta el aplicativo de consulta pública de Indicadores de brechas facilitado por la Dirección General de Programación Multianual de Inversiones (DGPMI), en el caso de *Indicadores de Brechas Sociales*, se puede observar el siguiente gráfico:



Fuente: Aplicativo de Consulta Pública de Indicadores de Brechas

Como se puede apreciar en cuanto al Sector Educación a nivel secundario y el sector Salud del Distrito de Pariahuanca presenta como 100% sus establecimientos con capacidad inadecuada, mientras que en cuanto al sector de Vivienda, Construcción y Saneamiento presenta como indicador porcentaje de la población rural sin acceso al servicio de agua potable mediante red pública o pileta pública con un valor de 28%, en estos sectores si se cuenta indicadores a nivel distrital, y Desarrollo e Inclusión Social sus indicadores son a nivel regional, que presenta que el 77% de la instituciones públicas sin condiciones adecuadas para la alimentación escolar, y en cuanto al sector Interior se presenta el indicador porcentaje de sectores que no cuentan con medios de vigilancia el cual no presenta valor en su indicador.

Mientras que en el gráfico N° 02 los *Indicadores de Brechas Económicas*, podemos apreciar que los sectores de Transportes y Comunicaciones, Producción, Energía y Minas, Agricultura y Riego presentan indicadores a nivel nacional y el sector de Comercio Exterior y Turismo es nivel regional, el indicador con mayor valor de brecha es Producción que indica que el 100% de centros de innovación productiva y transferencia tecnológica operan en condiciones inadecuadas, seguido por el indicador de Comercio Exterior y Turismo que indica que el 97% de recursos turísticos inventariados no brindan



"DIAGNOSTICO DE LA SITUACION DE BRECHAS DE INFRAESTRUCTURA Y/O DE ACCESO A SERVICIOS DEL DISTRITO DE PARIAHUANCA - PROGRAMACION MULTIANUAL DE INVERSIONES 2021 - 2023"

adecuados servicios turísticos públicos, mientras que el 68% de la red vial vecinal no pavimentada con inadecuados niveles de servicio, el 57% de sistemas de riego en mal estado, y el 21% de viviendas en el ámbito rural que no cuentan con servicio eléctrico.

Gráfico N° 02



Fuente: Aplicativo de Consulta Pública de Indicadores de Brechas

Teniendo en cuenta los indicadores del portal antes mencionado se han obtenido los indicadores de brechas se presentan a continuación:

**Cuadro N° 01
INDICADORES DE BRECHA SEGÚN SECTOR O FUNCION**

SALUD		
	Nombre del Indicador de la Brecha	Valor
1	Porcentaje de establecimientos de salud del primer nivel de atención con capacidad instalada inadecuada	100%
EDUCACION		
N°	Nombre del Indicador de la Brecha	Valor
1	Porcentaje de locales educativos con el servicio de educación inicial con capacidad instalada inadecuada	67%
2	Porcentaje de locales educativos con el servicio de educación primaria con capacidad instalada inadecuada	100%
3	Porcentaje de locales educativos con el servicio de educación secundaria con capacidad instalada inadecuada	100%
AGRICULTURA Y RIEGO		
N°	Nombre del Indicador de la Brecha	Valor
1	Porcentaje de puntos críticos en las quebradas no protegidas ante peligros	100%
2	Porcentaje de puntos críticos en ribera de río no protegidos ante peligros	100%
3	Porcentaje superficie agrícola sin riego (ha)	41%
4	Porcentaje de superficie agrícola sin tecnificación (ha)	88%
5	Porcentaje de sistemas de riego en mal estado	57%



"DIAGNOSTICO DE LA SITUACION DE BRECHAS DE INFRAESTRUCTURA Y/O DE ACCESO A SERVICIOS DEL DISTRITO DE PARIAHUANCA - PROGRAMACION MULTIANUAL DE INVERSIONES 2021 - 2023"

TRANSPORTE		
Nº	Nombre del Indicador de la Brecha	Valor
1	Porcentaje de la red vial vecinal no pavimentada con inadecuados niveles de servicio	68%
2	Porcentaje de la red vial vecinal por pavimentar	50%
SANEAMIENTO		
Nº	Nombre del Indicador de la Brecha	Valor
1	Porcentaje de la Población rural sin acceso al servicio de agua potable mediante red pública o pileta pública	18%
2	Porcentaje de la Población rural sin acceso al servicio de alcantarillado u otras formas de disposición sanitaria	28%
3	Porcentaje de la población urbana sin acceso a servicios de alcantarillado u otras formas de disposición sanitaria de excretas	7%
4	Porcentaje de la población urbana sin acceso al servicio de agua potable mediante red pública o pileta pública	4%
VIVIENDA Y DESARROLLO URBANO		
Nº	Nombre del Indicador de la Brecha	Valor
1	Porcentaje de m ² de espacios públicos para el esparcimiento y recreación por habitante en zonas urbanas no atendido	88%
2	Porcentaje de m ² de espacios públicos verdes por habitante en las zonas urbanas no atendido	87%
3	Porcentaje de la población urbana sin acceso a los servicios de movilidad urbana a través de pistas y veredas	57%
CULTURA Y DEPORTE		
Nº	Nombre del Indicador de la Brecha	Valor
1 (*)	Porcentaje de instalaciones deportivas y /o recreativas en condiciones inadecuadas	90%
ENERGIA Y MINAS		
Nº	Nombre del Indicador de la Brecha	Valor
1	Porcentaje de viviendas en el ámbito rural que no cuentan con servicio eléctrico	21%

(*) El IB sectorial no cuenta un valor, por lo cual se ha estimado el valor mediante información secundaria (diagnóstico de estudios de pre inversión y el PEI de la Provincia de Carhuaz) y teniendo en cuenta también el nivel jerárquico superior según lo establece los *Lineamientos Metodológicos para la Elaboración del Diagnóstico de Brechas y Criterios de Priorización de los Gobiernos Regionales y Locales para la Programación Multianual de Inversiones 2020 – 2022*.

C. Contextualización de los IB previamente recopilados

Cada uno de los IB identificados son en base al diagnóstico realizado del Distrito, estando la Municipalidad Distrital de Pariahuanca inmerso a diferentes sectores de atención para la reducción de las brechas de infraestructura y/o de acceso a los Servicios Públicos se considera un diagnóstico amplio sobre todo aquellos sectores donde se tiene mayor presencia de las brechas, para ello se ha tenido en cuenta el Plan de Desarrollo Concertado del Distrito 2011-2021, cual consta de cuatro ejes Estratégicos, los cuales se mencionan a continuación:

1. Eje Estratégico 1: Fortalecimiento Institucional
2. Eje Estratégico 2: Desarrollo Económico y Productivo
3. Eje Estratégico 3: Educación, Cultura y Deporte
4. Eje Estratégico 3: Salud y Nutrición
5. Eje Estratégico 4: Medio Ambiente



**"DIAGNOSTICO DE LA SITUACION DE BRECHAS DE INFRAESTRUCTURA Y/O DE ACCESO A
SERVICIOS DEL DISTRITO DE PARIAHUANCA - PROGRAMACION MULTIANUAL DE INVERSIONES
2021 - 2023"**

Dentro de estos ejes se presentan los siguientes objetivos estratégicos:

EJE ESTRATEGICO	OBJETIVOS	
FORTALECIMIENTO INSTITUCIONAL	Apoyo, promoción y desarrollo de las capacidades institucionales para el desarrollo humano sostenible	OE1
DESARROLLO ECONÓMICO PRODUCTIVO	Promoción del Desarrollo Económico local competitivo con infraestructura adecuada	OE1
EDUCACIÓN, CULTURA Y DEPORTE	Apoyo y promoción a las actividades de educación de calidad, cultura y deporte	OE1
SALUD Y NUTRICION	Mejoramiento de la infraestructura y los servicios de salud, saneamiento y nutrición en todo el distrito	OE1
MEDIO AMBIENTE	Desarrollo de Actividades del ciudadano del medio ambiente para tener un distrito saludable	OE1

Fuente: PDC del Distrito de Pariahuanca 2011-2021

Por otra parte, también se considera al banco de inversiones para tener en cuenta que inversiones se han ejecutado y qué estudios estarían contribuyendo a reducir las brechas de infraestructura y/o de acceso a los servicios públicos y determinar que localidades aun harían falta las inversiones para reducir dichas brechas, en el presente cuadro se hace un breve resumen de las inversiones según sector a nivel de estudio y ejecutados.

Cuadro N° 02
Resumen de Proyectos en el Banco de Inversiones, según Sector

SECTOR	CANTIDAD	EJECUTADOS
AGRICULTURA Y RIEGO	6	5
VIVIENDA CONSTRUCCION Y SANEAMIENTO	18	13
ENERGIA Y MINAS	2	0

Fuente: Portal web - MEF – Invierte.pe

Como podemos apreciar en el cuadro resumen de los proyectos registrados se ha el 69% representa el sector de vivienda, construcción y saneamiento, correspondiendo 04 proyectos a la función de saneamiento de los cuales 01 ha sido ejecutado y 01 está en ejecución, los demás proyectos corresponden al sector de vivienda y construcción.

En cuanto al sector de agricultura y riego se tiene 04 proyectos que corresponde a infraestructura agrícola, mientras que dos son de defensa ribereña.

SALUD:

En cuanto al sector salud en el distrito de Pariahuanca existen ciertas deficiencias en la prestación del servicio que bien deben ser atendidas para la mejora en la atención de la salud ya que como según los datos obtenidos de la CEPLAN el distrito de Pariahuanca en el gráfico N° 03 presentaba al año 2017 en niños menores de 3 años el 25.8% presenta anemia total, y en los niños menores de 5



"DIAGNOSTICO DE LA SITUACION DE BRECHAS DE INFRAESTRUCTURA Y/O DE ACCESO A SERVICIOS DEL DISTRITO DE PARIAHUANCA - PROGRAMACION MULTIANUAL DE INVERSIONES 2021 - 2023"

años el 21% presentaba anemia severa al año 2017 según gráfico N°04, y cuya desnutrición crónica fue 21.8% según gráfico N° 05, a continuación se presentan los gráficos:

Gráfico N° 03

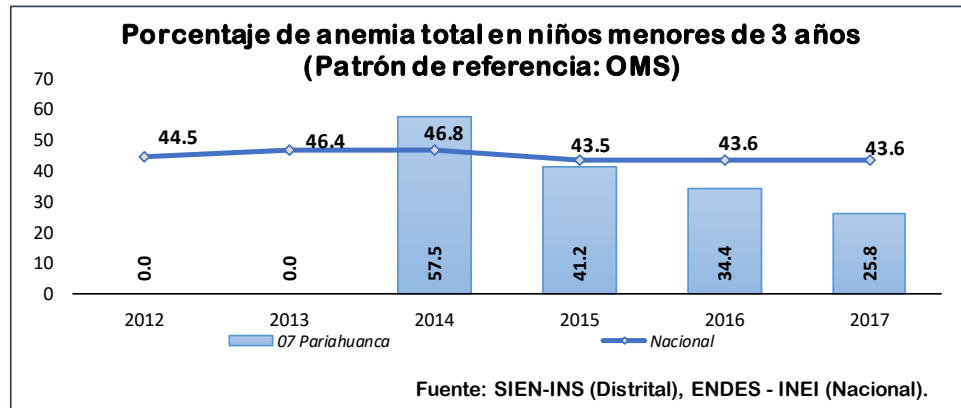


Gráfico N° 04

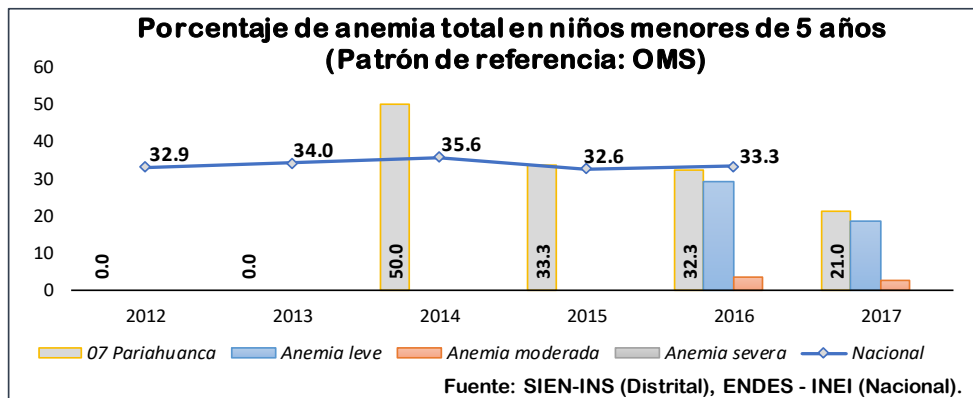
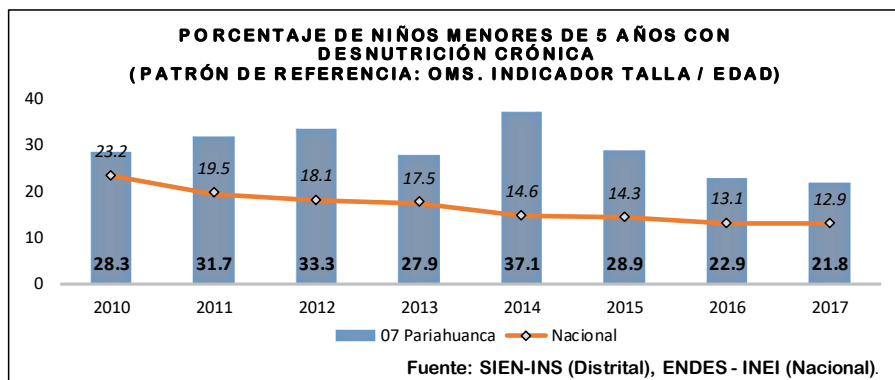


Gráfico N° 05



EDUCACIÓN:

El Distrito de Pariahuanca, presenta elevado valor de brechas en este sector, dado que las instituciones educativas existentes no han tenido ninguna mejora en sus



"DIAGNOSTICO DE LA SITUACION DE BRECHAS DE INFRAESTRUCTURA Y/O DE ACCESO A SERVICIOS DEL DISTRITO DE PARIHUANCA - PROGRAMACION MULTIANUAL DE INVERSIONES 2021 - 2023"

instalaciones en estos últimos años , ya que de las 8 instituciones educativas, solo se han dado mantenimientos y en caso del nivel secundario solo se cuenta con una institución educativa el cual presenta muchas deficiencias tanto en infraestructura , equipamiento y mobiliario, las cuales deben ser atendidas, en el siguiente cuadro se presentan las instituciones educativas que se encuentran en el distrito:

**Cuadro N° 03
Instituciones Educativas del Distrito de Pariahuanca**

N°	Código modular	Nombre de IE	Nivel / Modalidad	Dirección de IE
1	0386011	86316	Primaria	AHUAC
2	0386037	86762 CARLOS EDUARDO ZA VALETA RIVERA	Primaria	LABORPAMPA
3	0597955	86284 APOSTOL SANTIAGO	Secundaria	JIRON CAJAMARCA S/N
4	0644898	311	Inicial - Jardín	PARQUE PLAZA DE ARMAS S/N
5	0386003	86284 APOSTOL SANTIAGO	Primaria	JIRON CAJAMARCA S/N
6	0829303	MI CIELITO	Inical No Escolarizado	AHUAC
7	1623453	447	Inicial - Jardín	SAN ISIDRO
8	1743806	86762 CARLOS EDUARDO ZA VALETA RIVERA	Inicial - Jardín	LABORPAMPA

Fuente: Escala - MINEDU

Así mismo se tienen los siguientes datos, proporcionados por la CEPLAN, que presentan las brechas, para el segundo grado de secundaria como es el caso de comprensión lectora presenta una brecha de 100% de brecha a nivel insatisfactorio, seguido por el segundo grado del nivel primario con 89.5% lo cual permanece dicho valor (89.5%) para el curso de lógico matemático y encaso del cuarto grado no se aleja mucho de los otros valores que también presenta 88% de brecha en cuanto al curso de lógico matemático.

Para mayor detalle se presenta el siguiente cuadro:

**Cuadro N° 04
Brechas en el Aprendizaje de los Estudiantes**

Nivel	Curso	Unidad	Previo al inicio	En inicio	En proceso	Satisfactorio	Brecha en el nivel satisfactorio
Segundo grado de primaria	Comprensión lectora	Número de estudiantes	-	5	12	2	89.5
		Porcentaje (%)	-	26.3	63.2	10.5	
	Lógico matemático	Número de estudiantes	-	6	11	2	89.5
		Porcentaje (%)	-	31.58	57.89	10.53	
Cuarto grado de primaria	Comprensión lectora	Número de estudiantes	2	6	11	6	76.0
		Porcentaje (%)	8.0	24.0	44.0	24.0	
	Lógico matemático	Número de estudiantes	5	6	11	3	88.0
		Porcentaje (%)	20.0	24.0	44.0	12.0	
Segundo grado de secundaria	Comprensión lectora	Número de estudiantes	1	1	2	0	100.0
		Porcentaje (%)	25.0	25.0	50.0	0.0	
	Lógico matemático	Número de estudiantes	1	0	2	1	75.0
		Porcentaje (%)	25.0	0.0	50.0	25.0	

Información correspondiente al 2016

Fuente: Sistema de Consulta de Resultados de Evaluación (SICRECE), Oficina de medición de la calidad de los aprendizajes (UMC), Ministerio de Educación (MINEDU)

Enlace: https://sistemas15.minedu.gob.pe/8888/evaluacion_censal_publico

MUNICIPALIDAD DISTRITAL DE PARIHUANCA
 CARLOS N. VILLANUEVA RODRIGUEZ
 OFIC. DE PROG. MULTIANUAL DE INVERSIONES



**"DIAGNOSTICO DE LA SITUACION DE BRECHAS DE INFRAESTRUCTURA Y/O DE ACCESO A
SERVICIOS DEL DISTRITO DE PARIAHUANCA - PROGRAMACION MULTIANUAL DE INVERSIONES
2021 - 2023"**

AGRICULTURA Y RIEGO:

El distrito de Pariahuanca, presenta también brecha elevadas en cuanto a riego cuya brecha es de 57% en cuanto a su indicador de sistema de riego en mal estado, además existen hectáreas sin riego dado la carencia de infraestructura de riego se manifiesta la necesidad de la construcción de reservorios y canales según datos obtenidos de la población beneficiaria.

Por otra parte en este sector también se da la necesidad de intervenir en defensas ribereñas para la protección de la población , ya que por tener el distrito un clima con fuertes lluvias se ve en la necesidad de ejecutar este tipo de proyectos.

TRANSPORTE:

Los caminos vecinales que se encuentran en el distrito también hace falta de mejorar , dado que se encuentran a nivel de afirmado generando molestias a la población por la polvareda.

También se cuenta con datos del CEPLAN, los cuales se presentan a continuación siendo que 0.64 km de vía no pavimentada esta a nivel de afirmado, sin afirmar es el 2.81Km y a nivel de trocha esta 1.39Km

**Cuadro N° 05
RED DE VÍAS VECINALES, 2016**

Longitud de vías vecinales (Km)	Total de vías	Brecha (Vías en mal estado)
Pavimentada		
Asfaltado	1.11	0.43
No pavimentada		
Afirmado	1.65	0.64
Sin Afirmar	7.28	2.81
Trocha	3.59	1.39
Total	13.63	

Información correspondiente a 2016

* La brecha hace referencia a las vías nacionales no pavimentadas sin afirmar y trocha

Fuente: D.S.011-2016-MTC

Elaboración: DNSE - CEPLAN. Mayo de 2018

SANEAMIENTO:

La población rural y urbana presenta deficiencias en cuanto a la dotación del servicio de agua potable, si bien en la zona urbana cuentan con el servicio pero este no es continua dado que no cuenta con el caudal suficiente para satisfacer a la población demandante, en el caso de las zonas rurales la dotación del servicio también es limitado ya que hay zonas en las cuales tampoco cuentan con el servicio de calidad y cantidad adecuada.





**"DIAGNOSTICO DE LA SITUACION DE BRECHAS DE INFRAESTRUCTURA Y/O DE ACCESO A
SERVICIOS DEL DISTRITO DE PARIAHUANCA - PROGRAMACION MULTIANUAL DE INVERSIONES
2021 - 2023"**

También se cuenta con datos de la CEPLAN que nos permiten conocer más sobre la realidad de este servicio, como se puede apreciar en los siguientes cuadros el 90% cuenta con red pública dentro de la vivienda, en cuanto al servicio higiénico solo el 39% cuenta en el servicio dentro de la vivienda, presentando una brecha más elevada frente al otro servicio, los datos presentan a continuación:

Cuadro N° 06

Tipo de abastecimiento de agua en la vivienda	Total	Cobertura	Brecha
Red pública dentro de la vivienda	349	90%	10.1%
edificio	0	0%	
Pilón de uso público	10	3%	
Camión-cisterna u otro similar	0	0%	
Pozo	3	1%	
Río, acequia, manantial o similar	17	4%	
Otro tipo	9	2%	

Información correspondiente al año 2013.

Fuente: Sistema de Focalización de Hogares (SISFOH). Instituto Nacional de Estadística e Informática (INEI).

Cuadro N° 07

Servicios higiénicos que tiene la vivienda	Total	Cobertura	Brecha
Red pública dentro de la vivienda	150	39%	61.3%
dentro del edificio	0	0%	
Pozo séptico	0	0%	
Pozo ciego o negro/letrina	124	32%	
Río, acequia o canal	1	0%	
No tiene	113	29%	

Información correspondiente al año 2013.

Fuente: Sistema de Focalización de Hogares (SISFOH). Instituto Nacional de Estadística e Informática (INEI).

VIVIENDA Y DESARROLLO URBANO:

El distrito de Pariahuanca no presenta muchas áreas de esparcimiento y recreativas que permita tanto a la población en general de disfrutar de un lugar de sano esparcimiento, asimismo no existen muchas áreas verdes tampoco.

Además, existen zonas donde se ve la necesidad de coberturar con pistas y veredas.

CULTURA Y DEPORTE:

De acuerdo a los indicadores también se ve en la necesidad de contar con instalaciones recreativas y/o deportivas para los niños y jóvenes sobre todo para que desempeñen prácticas deportivas en su tiempo de ocio y sea más productivo y saludable para la juventud de ahora.

ENERGÍA Y MINAS:

En el distrito de Pariahuanca se tiene que el 83% que cuenta con electricidad para poder iluminarse, 16% de las viviendas usa las velas para poder



"DIAGNOSTICO DE LA SITUACION DE BRECHAS DE INFRAESTRUCTURA Y/O DE ACCESO A SERVICIOS DEL DISTRITO DE PARIAHUANCA - PROGRAMACION MULTIANUAL DE INVERSIONES 2021 - 2023"

iluminar sus viviendas, estos datos según CEPLAN, los cuales se presentan a continuación.

Cuadro N° 08

Tipo de alumbrado que tiene la vivienda 2/	Total	Cobertura	Brecha
Electricidad	323	83%	16.8%
(mechero/	1	0%	
gas	0	0%	
Vela	63	16%	
Otro	1	0%	
No tiene	0	0%	

Información correspondiente al año 2013.

Fuente: Sistema de Focalización de Hogares (SISFOH). Instituto Nacional de Estadística e Informática (INEI).

